


 Estado Libre Asociado de Puerto Rico
 Oficina del Gobernador
 Junta de Planificación

Documento Adoptado en Reunión de Junta

Firmas















Fecha de Reunión Junta: 22 ENE 2016

Certificación Secretaria Junta Propia

Firma: 

Legenda:

 Límite Municipios	Acuífero del Sur (DRNA)	Áreas de Servicio por Tipo de Fuente (AAA)
 Zona de Evaluación Especial	 Área Crítica de Interés Primario	 Planta de Filtración
 Planta de filtración	 Área Crítica de Interés Secundario	 Pozo
 Pozo		 Refuerzo con Pozos

Anejo JP-2015-313
Zona de Evaluación Especial Acuífero del Sur

Nota al usuario:
 Acceda el portal de información geográfica de la Junta de Planificación MiPR para referencias precisas.
<http://www.jp.pr.gov/>